

WIKIPEDIA

Långe Erik

Fyren **Långe Erik**, officiellt namn **Ölands norra udde**,^{[1][2]} belägen på Ölands norra udde, i Böda socken vid Grankullaviken, norr om samhällena Byxelkrok och Nabbelund, är en 32 meter hög fyr byggd av kalksten. Det är 138 trappsteg upp till balkongen som är belägen på ca 28 meters höjd. Härledningen till namnet "Långe Erik" är okänd; det antas ha bildats i analogi med "Långe Jan", fyren på Ölands södra udde.^[3] Fyren är statligt byggnadsminne sedan 25 januari 1935.^[4]

Långe Erik stod färdig 1845. När fyren först tändes var den utrustad med spegellinser och en rovoljelykta. På 1880-talet installerades en fotogenlampa, och 1906 installerades luxlampa. Samma år byggdes lanterninen om och en urverksdriven roterande lins av fabrikatet Barbier Bernard ersatte den tidigare utrustningen. På 1940-talet blev fyrplatsen elektrifierad, och 1976 blev fyren helt automatiserad. Fyrens stora lins är tagen ur drift sedan 1990-talet och övertäckt med ett skydd. Den är ersatt av en mycket liten fyrlykta på fyrbalkongens räcke. Fyrlyktan uppdaterades 2010. Det gamla urverket med lod som förr drev linsapparaten finns fortfarande kvar i tornet.

Fyrtornet är öppet för besökande under sommartid mot inträdesavgift.^[5]

Innehåll

- Anställda**
 - Fyrmästare
 - Fyrvaktare
 - Fyrbiträde
- Bilder**
- Se även**
- Referenser**
 - Noter
 - Webbkällor
- Externa länkar**

Anställda

Ölands norra udde (Långe Erik)



Långe Erik från väster.

Svenskt fyrnummer	547500
Internationellt fyrnummer	C 7260
Fyrkaraktär	FI(4) W 15s
Lyshöjd	31 <u>meter ö.h.</u>
Byggår	1845
Färg	vit
Lysvidd	14 <u>nautiska mil</u>
Nuvarande optik	3:e ordningens <u>fresnel-lins</u>

Fyrmästare

- 1845-1862 C. G. Ekström (1799-1862)
- 1862-1875 Gustaf Adolf Hagström (1806-1875)
- 1875-1905 Anton Filibet Lagström (1841-)
- 1905- Andreas Pettersson Krall (1876-1937)
- A. Bickström
- P. Österström
- T. Samuelsson
- Y. Holmberg
- K. Andersson
- G. Olsson

- 1889-1890 Adolf Konrad Ribbing (1852-)


Fyrvaktare

- -1855 Gustaf Adolph Sommes (1832-1855)
- 1855-1889 Carl Johan Nilsson (1824-1889)
- -1898 Johan Gustaf Högländer (1830-1898)
- 1899-1901 Oskar Manfred Ternborg (1873-)
- 1901-1905 Andreas Krall (1876-1937)
- 1905- Peter August Bark (1877-)


Fyrbiträde

- 1860-1866 Nils Petersson (1834-)
- 1866- Johan Gustaf Högländer (1830-1898)
- -1892 Adolf Edvard Ståtkrans (1861-1892)
- 1893-1898 Johan Edvard Nyman (1892-)
- 1901 Ernst Wilhelm Åhlin (1877-)
- 1901-1904 Nils Gustaf Erik Ålander (1878-)
- 1904- Peter August Bark (1877-)
- 1906
- 1907-1911 Karl Uno Gottfrid Sjögren (1871-)
- 1911- David Idris Sandin (1882-)


Bilder




Fyren och fyrvaktarbostaden nerifrån stranden.




Båtbrygga på Stora grundet där Långe Erik står.




Fyren sedd från insidan.



Panoramavy, cirka 200 grader, från fyrtornet.



Närbild, från marken.



Porträttfoto



Flygfoto över Ölands norra udde från 1992

Se även

- Långe Jan

Referenser

Noter


- [^] "Ölands Norra Udde" (<https://web.archive.org/web/20140517115327/http://www.fyr.org/Fyrkarta/547500.htm>). Svenska Fyrsällskapet. Arkiverad från originalet (<http://www.fyr.org/Fyrkarta/547500.htm>) den 17 maj 2014. <https://web.archive.org/web/20140517115327/http://www.fyr.org/Fyrkarta/547500.htm>.
- [^] Sjökort 624, Sjöfartsverket.

3. [^] Birgit Falck-Källquist, "Några primära fyrnamn." *Ord och gärning. Festskrift till Anki Mattisson 31 augusti 2015*, utg. av Svenska Akademien. Stockholm 2015
4. [^] Lagskydd (<http://www.bebyggelseregistret.raa.se/bbr2/byggnad/visaLagskydd.raa?byggnadId=21400000699921&page=lagskydd>), Bebyggelseregistret, Riksantikvarieämbetet.
5. [^] Öppettider 2012 (<http://www.langeerik.se/oppettider.html>), langeerik.se. Läst den 1 december 2012.

Webbkällor

- Lagskydd (<http://www.bebyggelseregistret.raa.se/bbr2/byggnad/visaLagskydd.raa?byggnadId=21400000699921&page=lagskydd>), Bebyggelseregistret, Riksantikvarieämbetet. Läst 28 juni 2016.

Externa länkar

-  Wikimedia Commons har media som rör [Långe Erik](#).
- [Långe Erik \(http://www.langeerik.se\)](http://www.langeerik.se)

	Platser i den svenska sjörapporten	[Dölj]
Prognosområden	<p>Tyska bukten · Fiskebankarna · Syd-Utsira · Väneren · Skagerrak · Kattegatt · Öresund och Bälten · Östersjön · Rigabukten · Finska viken · Ålands hav och Skärgårdshavet · Bottenhavet · Norra Kvarken · Bottenviken</p>	
Observationsplatser	<p>Tyborön · Oksøy fyr · Skagen · Nordkoster · Väderöarna · Måseskär · Pålgrunden · Naven · Vinga · Nidingen · Hallands Väderö · Anholt · Falsterbo · Arkona · Skillinge · Drogden · Hanö · Hammerodde · Utklippan · Ölands södra udde · Ölands norra udde · Harstena · Hoburg · Östergarnsholm · Fårösund · Gotska Sandön · Gustaf Dalén · Landsort · Almagrundet · Stavsås udde · Svenska Högarna · Söderarm · Finska Utö · Nyhamn · Örskär · Märket · Eggegrund · Kuggören · Brämön · Lungö · Skagsudde · Holmögadd · Järnäsklubb · Bjuröklubb · Pite-Rönnskär · Rödkallen · Kemi fyr · Storön</p>	

Hämtad från "https://sv.wikipedia.org/w/index.php?title=Långe_Erik&oldid=41309522"

Sidan redigerades senast den 11 oktober 2017 kl. 18.03.

Wikipedias text är tillgänglig under licensen [Creative Commons Erkännande-dela-lika 3.0 Unported](#). För bilder, se respektive bildsida (klicka på bilden). Se vidare [Wikipedia:Upphovsrätt](#) och [användarvillkor](#).